

# I. План-схемы образовательной организации

## 1. Район расположения образовательной организации, пути движения транспортных средств и детей (обучающихся)



### Условные обозначения:

	- движение транспортных средств		- Площадь Революции		- тротуар
	- движение детей в/из МБДОУ ДСКВ №16 г. Ейска МО Ейский район		- кафе		- пешеходные переходы
	- искусственная неровность		- магазин		- жилые дома
	- проезжая часть		- почта		- территория МБДОУ ДСКВ №16 г. Ейска МО Ейский район
	- опасные участки дороги		- храм		- здание МБДОУ ДСКВ №16 г. Ейска МО Ейский район
					- автомастерская

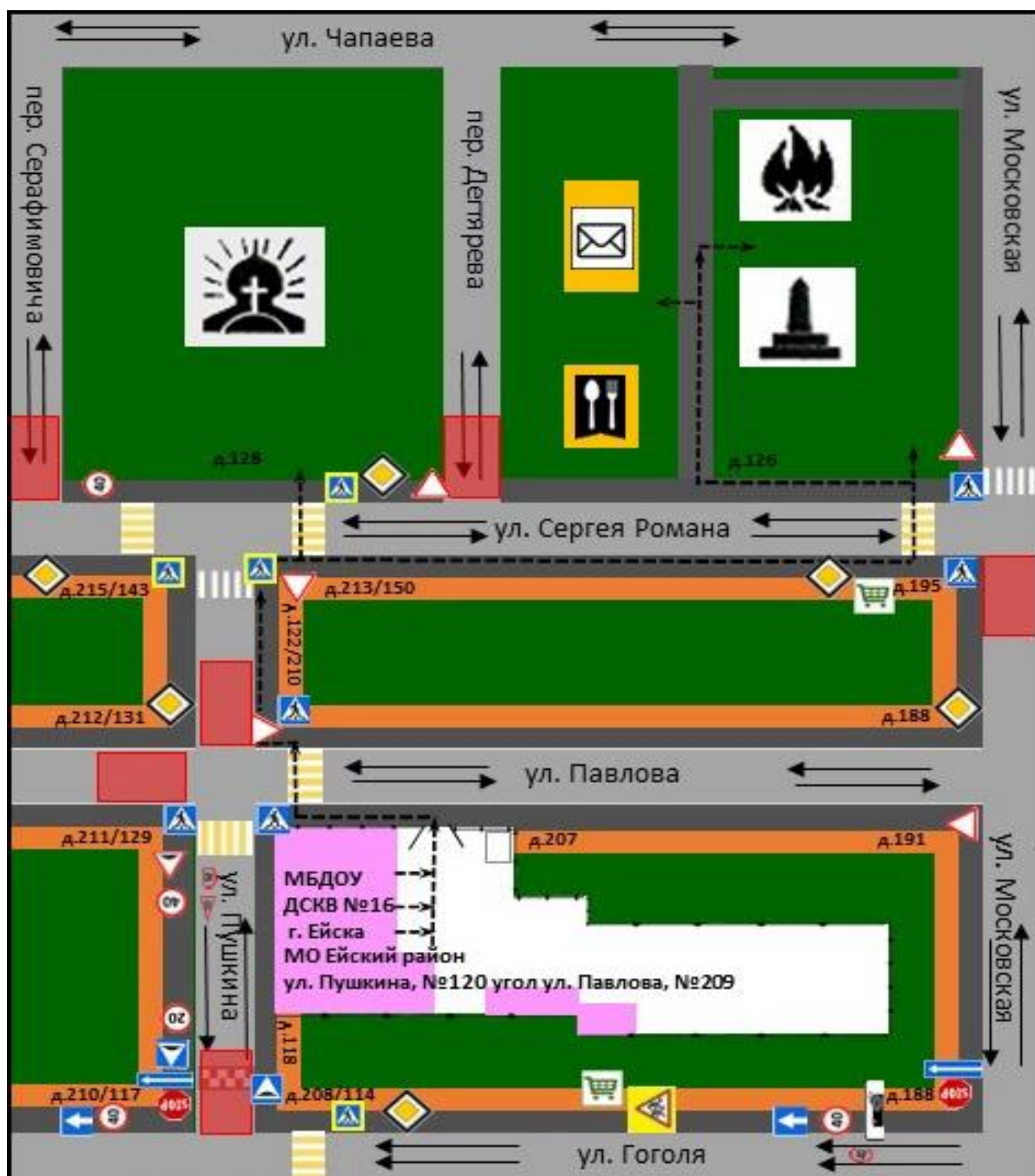
## 2. Схема организации дорожного движения в непосредственной близости от образовательной организации с размещением соответствующих технических средств организации дорожного движения, маршрутов движения детей и расположения парковочных мест



### Условные обозначения:

- |  |   |  |
|--|---|--|
| <ul style="list-style-type: none"> <li> - движение транспортных средств</li> <li> - движение детей от остановок маршрутных транспортных средств и обратно</li> <li> - искусственная неровность</li> <li> - проезжая часть</li> <li> - ограждение территории МБДОУ ДСКВ №16 г. Ейска МО Ейский район</li> <li> - искусственное освещение</li> </ul> | <ul style="list-style-type: none"> <li> - Площадь Революции</li> <li> - кафе</li> <li> - магазин</li> <li> - почта</li> <li> - храм</li> <li> - опасные участки дороги</li> </ul> | <ul style="list-style-type: none"> <li> - тротуар</li> <li> - пешеходные переходы</li> <li> - жилые дома</li> <li> - территория МБДОУ ДСКВ №16 г. Ейска МО Ейский район</li> <li> - здание МБДОУ ДСКВ №16 г. Ейска МО Ейский район</li> <li> - автомастерская</li> </ul> |
|--|---|--|

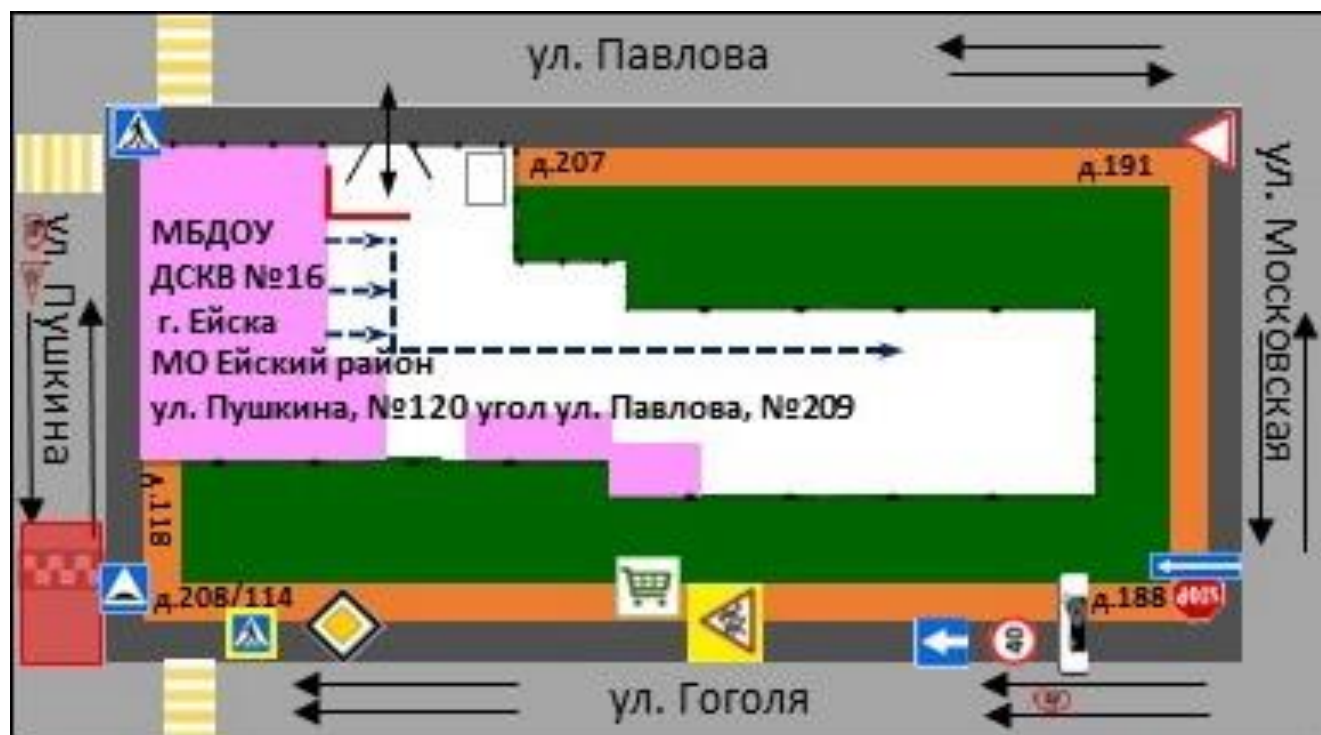
### 3. Маршруты движения организованных групп детей от образовательной организации к Площади Революции, Свято-Никольскому собору или почте






#### Условные обозначения:

- |   |  |  |
|---|--|--|
| <ul style="list-style-type: none"> <li> - движение транспортных средств</li> <li> - направление безопасного движения детей к Площади Революции, Свято-Никольскому собору или почте</li> <li> - проезжая часть</li> <li> - искусственная неровность</li> <li> - пешеходные переходы</li> </ul> | <ul style="list-style-type: none"> <li> - Площадь Революции</li> <li> - кафе</li> <li> - магазин</li> <li> - почта</li> <li> - храм</li> </ul> | <ul style="list-style-type: none"> <li> - тротуар</li> <li> - жилые дома</li> <li> - территория МБДОУ ДСКВ №16 г. Ейска МО Ейский район</li> <li> - здание МБДОУ ДСКВ №16 г. Ейска МО Ейский район</li> <li> - автомастерская</li> </ul> |
|---|--|--|

4. Пути движения транспортных средств к местам разгрузки/погрузки и рекомендуемые безопасные пути передвижения детей по территории образовательной организации



**Условные обозначения:**

-  - въезд/выезд грузовых транспортных средств
-  - движение детей по территории МБДОУ ДСКВ №16 г. Ейска МО Ейский район
-  - место разгрузки/погрузки